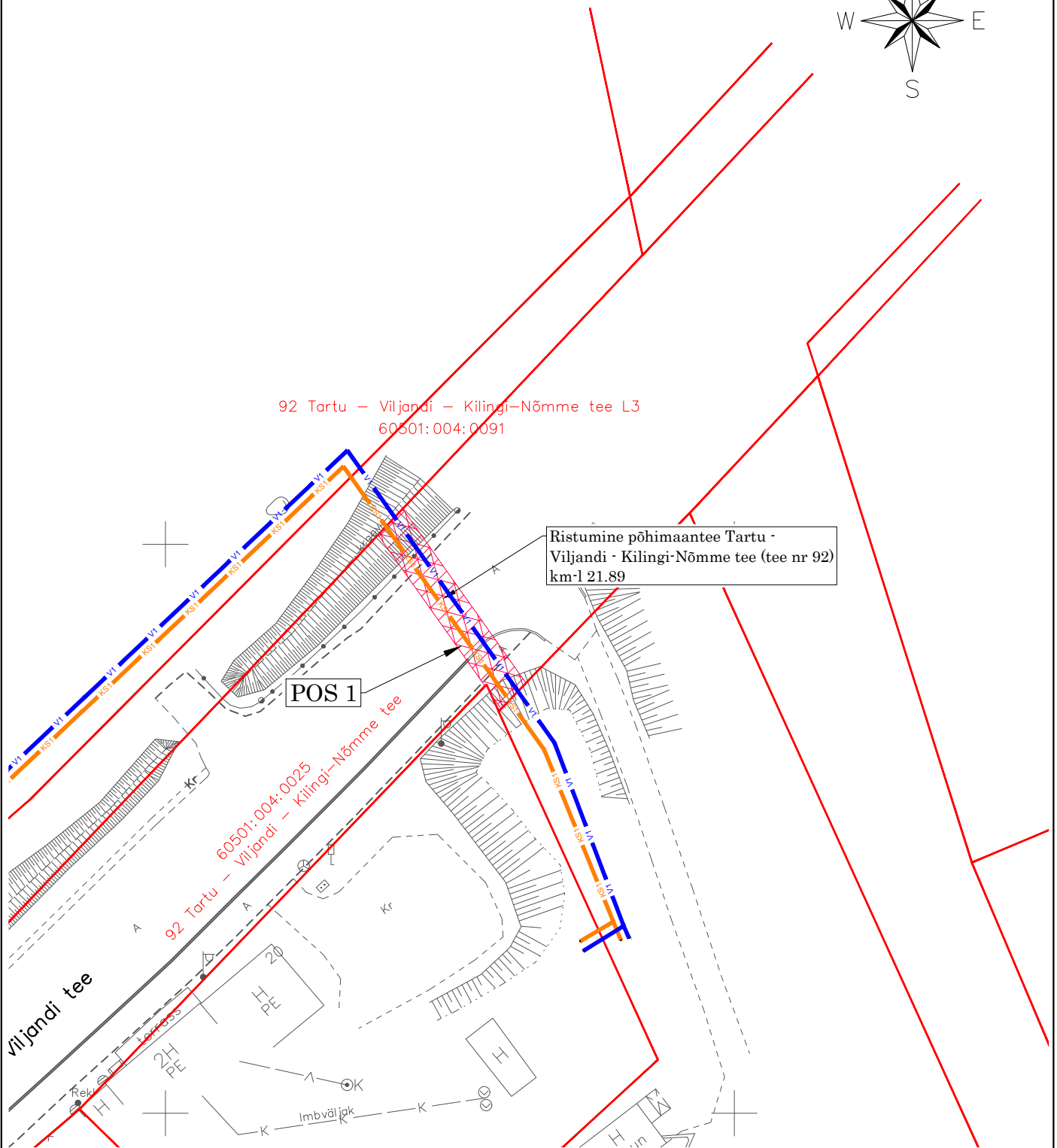







Isikliku kasutusõiguse seadmise ala plaan

Mõõtkava 1:500 (A4)

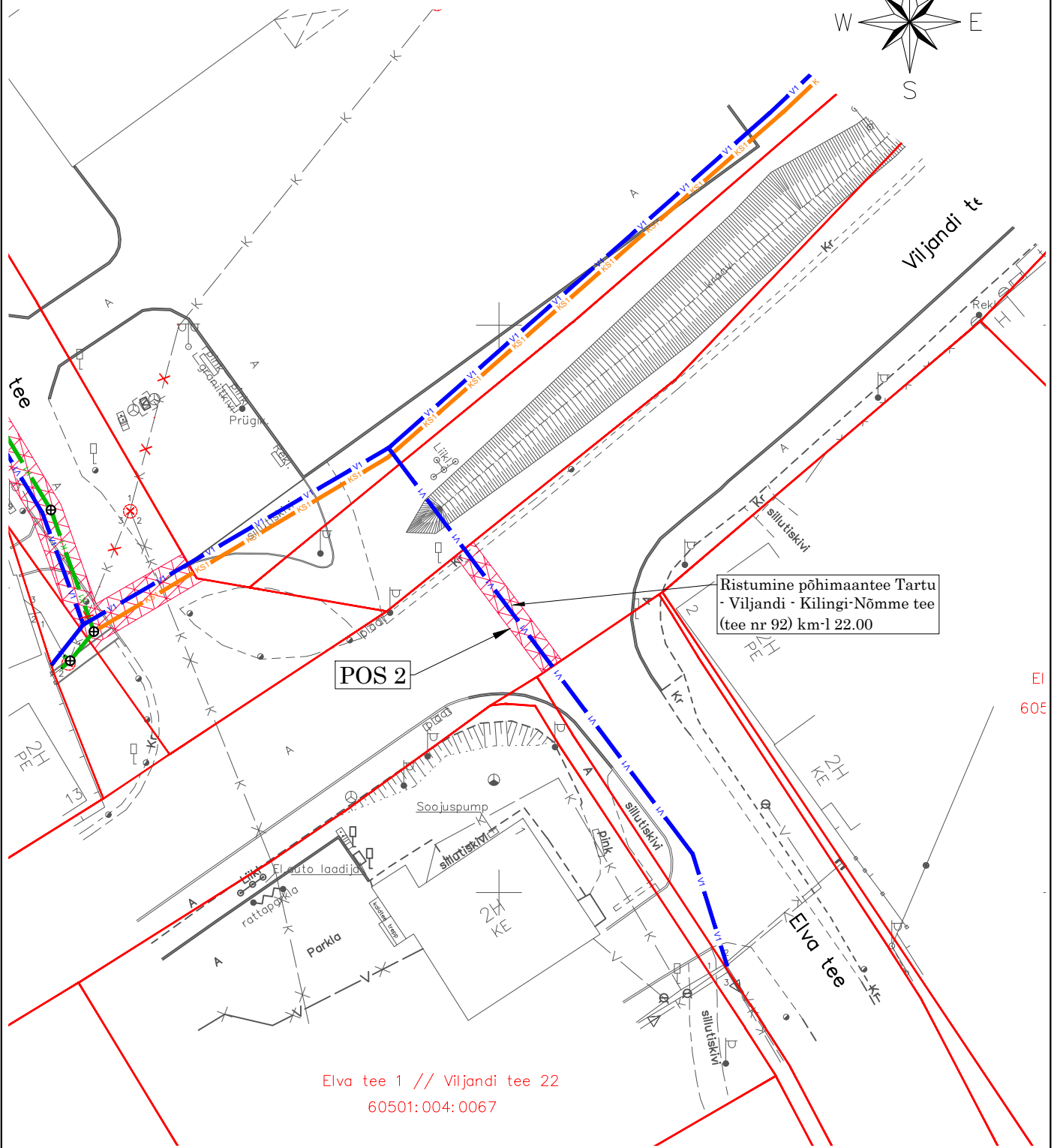
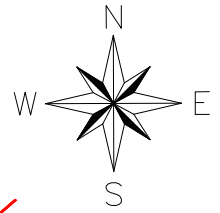


-  - Isikliku kasutusõiguse seadmise ala (Pos1)
-  - Katastriüksuse piir
-  V1 - proj. veetorustik
-  KS1 - proj. survekanalisatsioonitorustik

Jrk nr	IKÕ ala Pos nr (plaanil)	Kinnistu registriosa number	Katastriüksuse tunnus, nimi ja sihtotstarve	Ala pindala ruutmeetrides m ²
1.	POS 1	5638750	60501:004:0025 92 Tartu - Viljandi - Kilingi-Nõmme tee	58 m ²

Isikliku kasutusõiguse seadmise ala plaan

Mõõtkava 1:500 (A4)



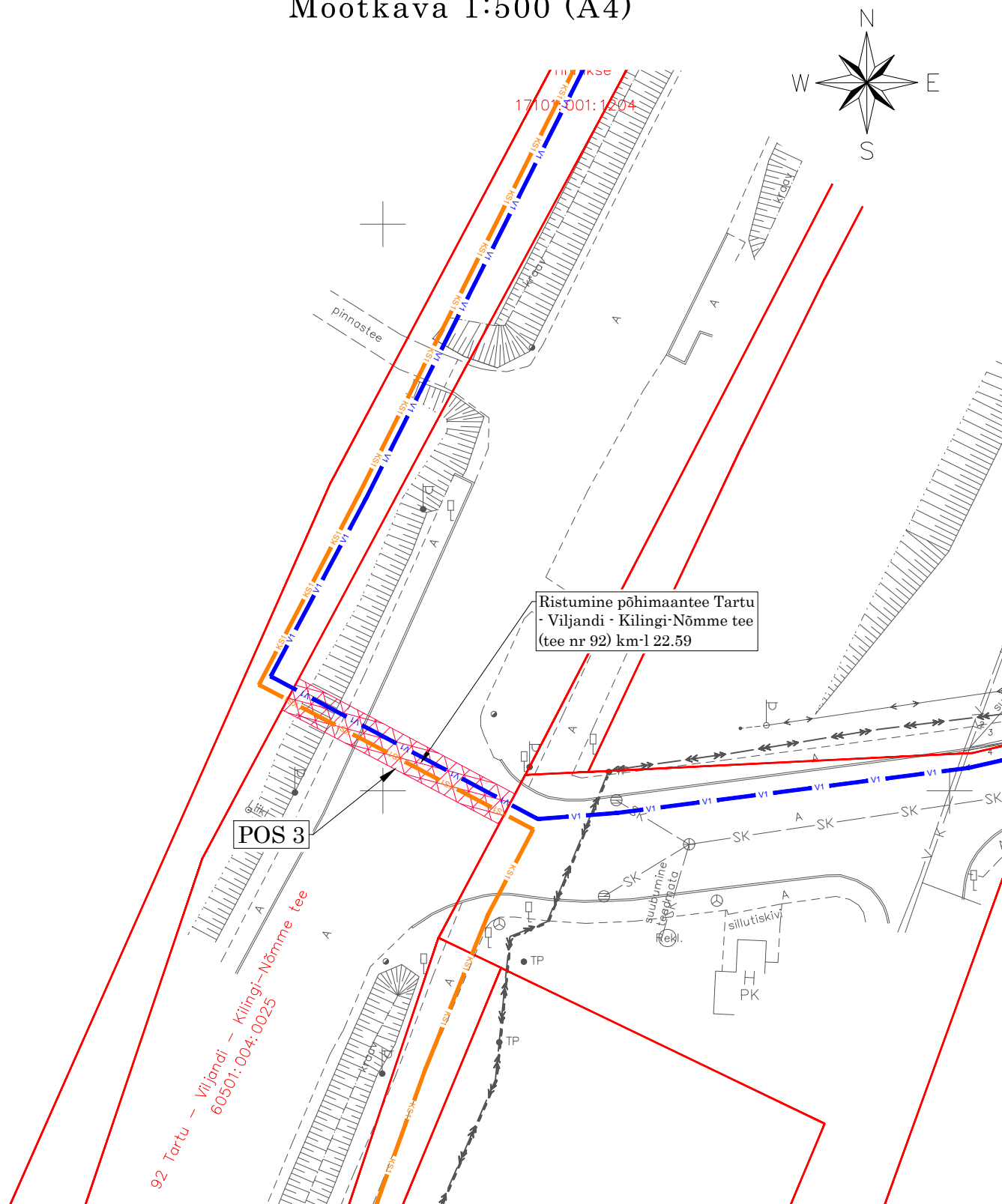
EI
605





- Isikliku kasutusõiguse seadmise ala (Pos2)
- Katastriüksuse piir
- V1 - proj. veetorustik
- KS1 - proj. survekanalisatsioonitorustik
- proj. reoveekanaliseerimise kaev

Jrk nr	IKÕ ala Pos nr (plaanil)	Kinnistu registriosa number	Katastriüksuse tunnus, nimi ja sihtotstarve	Ala pindala ruutmeetrides m ²
1.	POS 2	5638750	60501:004:0025 92 Tartu - Viljandi - Kilingi-Nõmme tee	26 m ²

Isikliku kasutusõiguse seadmise ala plaan

Mõõtkava 1:500 (A4)



-  - Isikliku kasutusõiguse seadmise ala (Pos3)
-  - Katastriüksuse piir
-  V1 - proj. veetorustik
-  KS1 - proj. survekanalisatsioonitorustik

Jrk nr	IKÕ ala Pos nr (plaanil)	Kinnistu registriosa number	Katastriüksuse tunnus, nimi ja sihtotstarve	Ala pindala ruutmeetrides m ²
1.	POS 3	5638750	60501:004:0025 92 Tartu - Viljandi - Kilingi-Nõmme tee	66 m ²